




Otevření zatrubněného úseku toku
a výsadba doprovodné zeleně:
Délka 335 m
Šířka ve dně: 5 m
Sklony břehu: 1:5
Hloubka: 1 m pod terénem




Vegetační doprovod




Opatření




Profil




Otevřený úsek vodního toku




Stávající vodní tok



Parcelní hranice




Hranice půdního bloku




Zatrávnění


© ČÚZK, 2020
© MZe, 2020
© VÚV TGM v.v.i., 2020



RESAO
Regionální strategie
adaptčních opatření



IEVA
Institut environmentálních
výzkumů a aplikací



ENVICONS s.r.o.

Sídlo a provozovna společnosti
Hradecká 569
533 52 Pardubice - Polabiny
Tel. / Fax: + 420 466 531 787
info@envicons.cz - www.envicons.cz

Datum / Date
08/2020

Zakázka č. / Job No.
33/2019

Stupeň / Stage
STUDIE

Kraj / Region
Pardubický

Stavební úřad / Building authority
Městský úřad Ústí nad Orlicí

Katastrální území / Cadastral area
Sezemice nad Loučnou, Choteč u Holic, Bohumileč, Lukovna

Objednatel / Client
IEVA

Akce / Project
Prioritní oblast Dobroučka

Stavební objekt / Building construction

Název / Title
SO-10 - Otevření zatrubněného
úseku toku
a výsadba doprovodné zeleně

Zodpovědný projektant / Responsible designer

Kontroloval / Checked by
RNDr. Lukáš Krejčí, Ph. D.

Návrh, vypracoval / Elaborated by
Mgr. Josef Tračák

Měřítko / Scale
1 : 1 000

Výkres č. / DWG No.
SO10.1

Souprava / Copy