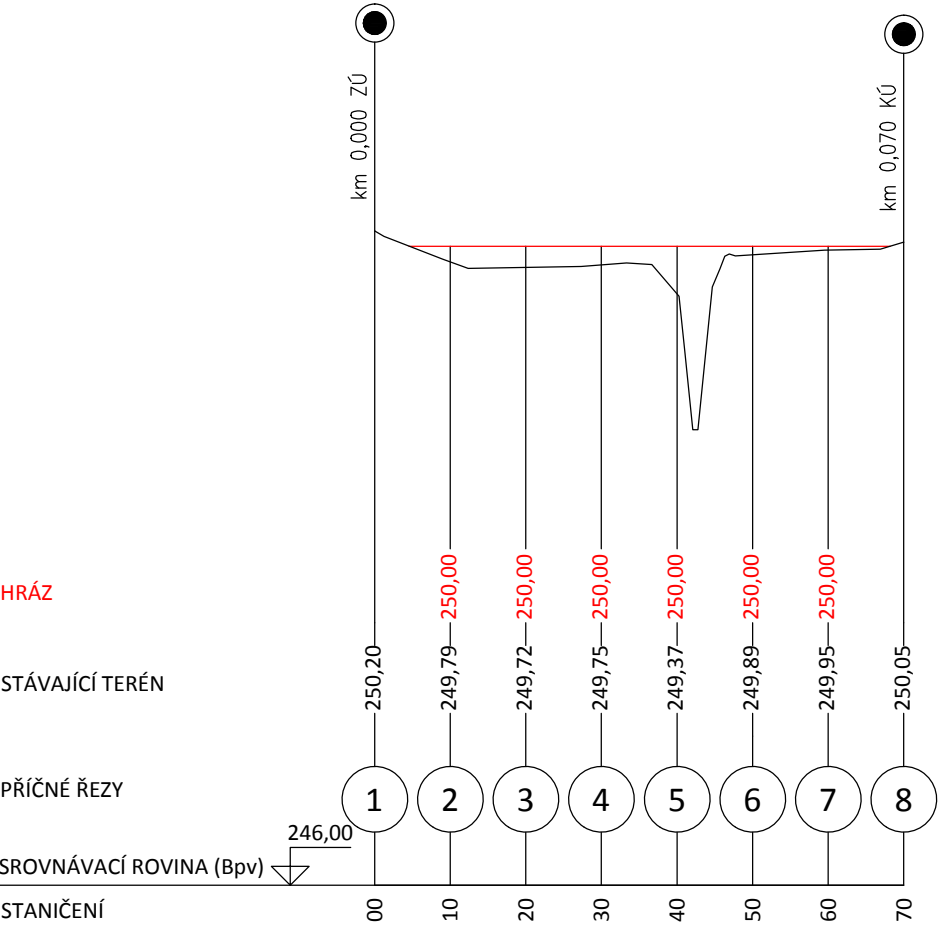




Podrobný podélný profil hrází M 1:1000/100
Rozsah: km 0,000 - km 0,070



<div><div><div>RESAO</div><div>Regionální strategie adaptčních opatření</div></div><div><div>IEVA</div><div>Institut environmentálních výzkumů a aplikací</div></div></div>	
<div><div></div><div>ENVICONS®</div></div>	
<div><div>ENVICONS s. r. o.</div><div>Sídlo a provozovna společnosti Hradecká 569 533 52 Pardubice - Polabiny Tel. / FAX: +420 466 531 787 info@envicons.cz • www.envicons.cz</div></div>	
<div><div>Datum / Date</div><div>08/2020</div></div>	
<div><div>Zakázka č. / Job No.</div><div>33/2019</div></div>	
<div><div>Stupeň / Stage</div><div>STUDIE</div></div>	
<div><div>Kraj / Region</div><div>Pardubický</div></div>	
<div><div>Stavební úřad / Building Authority</div><div>MěÚ Holice, MěÚ Choceň, MěÚ Vysoké Mýto</div></div>	
<div><div>Katastrální území / Catastral Area</div><div>dle průvodní zprávy</div></div>	
<div><div>Objednatel / Client</div><div>IEVA</div></div>	
<div><div>Akce / Project</div><div>Prioritní oblast Loučná</div></div>	
<div><div>Stavební objekt / Building construction</div><div>SO-03 Historický rybník pod Šejvalem</div></div>	
<div><div>Název / Title</div><div>Podélné profily</div></div>	
<div><div>Zodpovědný projektant / Responsible designer</div><div></div></div>	
<div><div>Kontroloval / Checked by</div><div>RNDr. Lukáš Krejčí, Ph. D.</div></div>	
<div><div>Návrh vypracoval / Elaborated by</div><div>Ing. Miroslava Plevková</div></div>	
<div><div>Měřítko / Scale</div><div>1:1000/100</div></div>	<div><div>Souprava / Copy</div><div></div></div>
<div><div>Výkres č. / DWG No.</div><div>SO03.2</div></div>	